









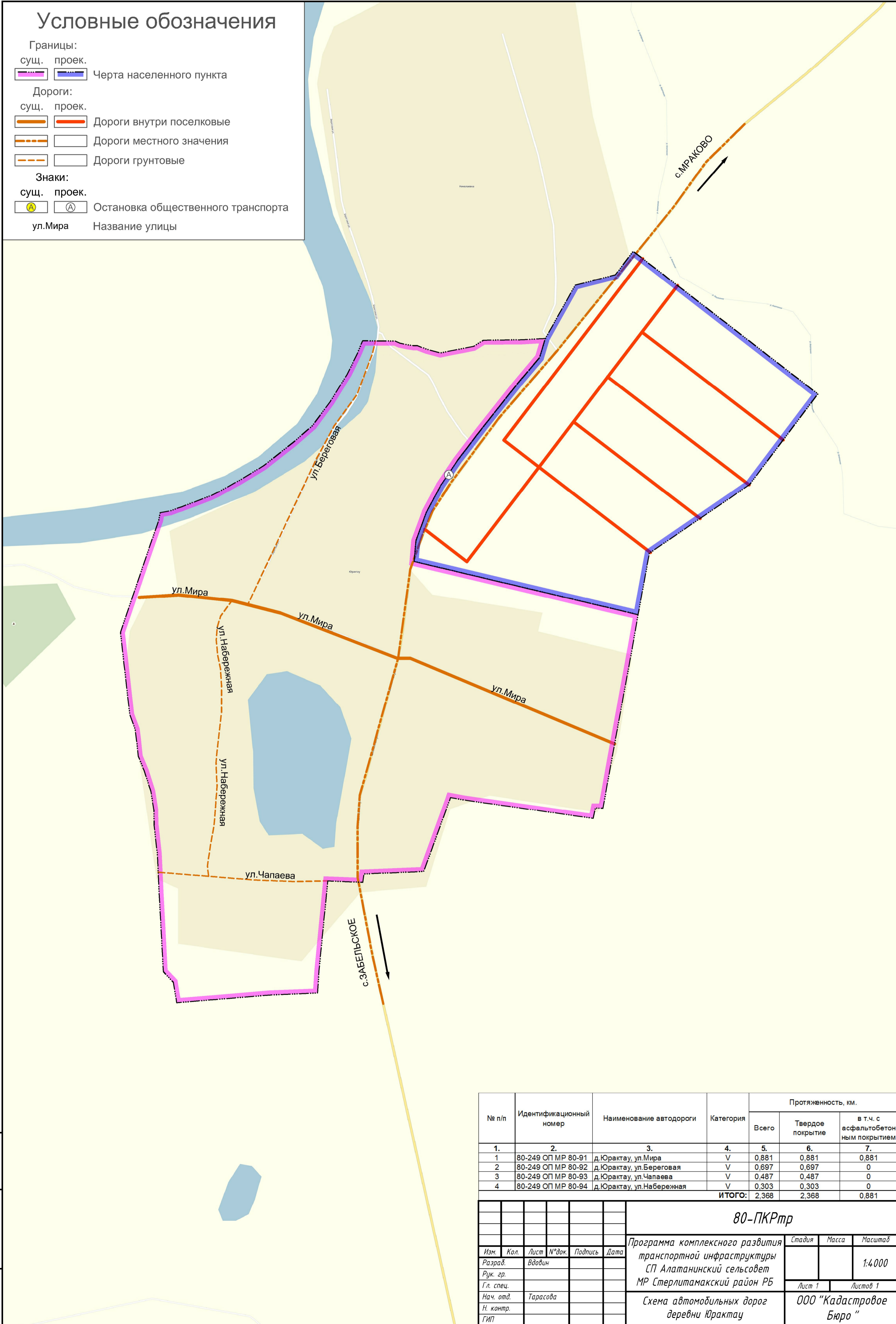


Условные обозначения

- Границы:
 сущ. проек.
  Черта населенного пункта
- Дороги:
 сущ. проек.
  Дороги внутри поселковые
  Дороги местного значения
  Дороги грунтовые
- Знаки:
 сущ. проек.
  Остановка общественного транспорта
 ул.Мира Название улицы



№ п/п	Идентификационный номер	Наименование автодороги	Категория	Протяженность, км.		
				Всего	Твердое покрытие	в т.ч. с асфальтобетонным покрытием
1.	2.	3.	4.	5.	6.	7.
1	80-249 ОП МР 80-91	д.Юрактау, ул.Мира	V	0,881	0,881	0,881
2	80-249 ОП МР 80-92	д.Юрактау, ул.Береговая	V	0,697	0,697	0
3	80-249 ОП МР 80-93	д.Юрактау, ул.Чапаева	V	0,487	0,487	0
4	80-249 ОП МР 80-94	д.Юрактау, ул.Набережная	V	0,303	0,303	0
ИТОГО:				2,368	2,368	0,881

						80-ПКРтр		
						Программа комплексного развития транспортной инфраструктуры СП Алатаинский сельсовет МР Стерлитамакский район РБ		
Изм.	Кол.	Лист	№ док.	Подпись	Дата	Стадия	Масштаб	
Разраб.		Вдовин					1:4000	
Рук. гр.						Лист 1	Листов 1	
Гл. спец.						ООО "Кадастровое Бюро"		
Нач. отд.		Тарасова						
Н. контр.								
ГИП						Схема автомобильных дорог деревни Юрактау		

Инд. № подл. Подп. и дата. Взам. инв. №